



SERVIZIO SANITARIO REGIONALE BASILICATA  
Azienda Sanitaria Locale di Potenza



Dipartimento di Emergenza/Urgenza 118 (D.E.U)  
Direttore DEU f.f.:  
Dott. Serafino A. RIZZO

U.O.S.D. Gestione e Coordinamento PP.TT.S.  
email: serafino.rizzo@aspbasilicata.it

Potenza, 11.05.2022

02. 50841

Al Personale Medico e Infermieristico  
C.O. DEU 118

Ai PP.TT.S.  
India 2, India 5, India 7, India 10, India 24,  
India 25, Mike 5

pc A tutti i restanti PP.TT.S. del DEU

OGGETTO: Gara Ciclistica Internazionale - 105° Giro d'Italia 2022. 7ª tappa giorno 13 maggio 2022.

Il 13 maggio 2022 p.v. la Regione Basilicata – Provincia di Potenza sarà interessata dalla 7° tappa del 105° Giro d'Italia – percorso da Castrocucco (in itinere) a Potenza (arrivo).

Ciò premesso, la scrivente Struttura ha definito un Piano Operativo teso ad ottimizzare la dislocazione delle proprie risorse in modo da poter assicurare al meglio l'operatività degli interventi sanitari riguardanti le zone interessate dal percorso del Giro d'Italia.

Pertanto, tutti quanti in indirizzo e per quanto di propria competenza e/o opportuna conoscenza, sono pregati di prendere visione del Piano Operativo e di voler rispettare quanto in esso indicato.

Rimane ovvio che il Piano, sulla base di contingenti necessità di soccorso territoriale, potrà subire temporanei aggiustamenti, così come decisi dalla C.O. sotto diretta supervisione del Medico di Centrale.

Si precisa che sul sito internet del 118 di Basilicata ai seguenti link:

- link esteso - <http://www.118basilicata.it/www/category/comunicazione>
- link breve- <https://bit.ly/118basgiro>

sono scaricabili le cartine relative al percorso della 7° tappa del 105° Giro d'Italia ed è disponibile il Piano Operativo.

Grato per la collaborazione, l'occasione è utile per porgere cordiali saluti.



Direttore del DEU f.f.  
Dott. Serafino A. Rizzo



SERVIZIO SANITARIO REGIONALE  
BASILICATA  
Azienda Sanitaria Locale di Potenza



Dipartimento di Emergenza/Urgenza 118 (D.E.U)  
Direttore DEU f.f.: Dott. Serafino A. RIZZO

U.O.S.D. Gestione e Coordinamento PP.TT.S.  
email: serafino.rizzo@aspbasilicata.it

## GARA CICLISTICA INTERNAZIONALE 105° GIRO D'ITALIA 2022 7° TAPPA – VENERDÌ 13 MAGGIO 2022 DIAMANTE – POTENZA

### **PIANO OPERATIVO DEU 118**

Premesso che

- in data 13 maggio 2022 la Regione Basilicata – Provincia di Potenza sarà interessata dalla 7° tappa del 105° Giro d'Italia – percorso da Castrocucco (in itinere) a Potenza (arrivo)
- come da piano di sicurezza sanitaria redatto da Ente Organizzatore, l'assistenza medica nel corso della gara ciclistica (riferimenti medici in calce riportati) è assicurata con:
  - n° 2 Automediche
  - n° 4 autoambulanze medicalizzate

si definisce il seguente piano operativo, teso ad ottimizzare la dislocazione delle risorse territoriali 118 (Punti Territoriali di Soccorso – PTS e Sky Team 2) in modo da poter assicurare al meglio l'operatività degli interventi sanitari riguardanti le zone interessate dal percorso del Giro d'Italia.

Pertanto, tenuto presente il cronoprogramma della corsa inviato alla scrivente Struttura da parte dell'Ente organizzatore, si dispone che:

#### **servizio di Elisoccorso**

- ore 12.00 SKT 02 (Matera) dovrà trovarsi localizzato presso Elisuperficie di Maratea
- ore 13.00 SKT 02 (Matera) dovrà trovarsi posizionato presso Campo Sportivo di Lauria
- ore 14.15 SKT 02 (Matera) dovrà trovarsi posizionato presso Elisuperficie di Villa d'Agri
- ore 15.30 SKT 02 (Matera) dovrà trovarsi posizionato presso Base Hems di Potenza (sino a ore 17.30 ca)

#### **PP.TT.S**

- ore 12.00 – PTS India 5 dovrà trovarsi posizionata in territorio di Maratea sulla SS 18 Tirrena Inferiore – Via Ondavo sino ad avvenuto passaggio corsa
- ore 13.00 - PTS Mike 9 dovrà trovarsi posizionata presso Elisuperficie di Lauria sino ad avvenuto passaggio corsa (ca ore 14.45)



SERVIZIO SANITARIO REGIONALE  
BASILICATA  
Azienda Sanitaria Locale di Potenza



Dipartimento di Emergenza/Urgenza 118 (D.E.U)  
Direttore DEU f.f.: Dott. Serafino A. RIZZO

U.O.S.D. Gestione e Coordinamento PP.TT.S.  
email: serafino.rizzo@aspbasilicata.it

- ore 13.00 - **PTS India 10** (Viggianello) dovrà trovarsi posizionata presso località Galdo di Lauria sino ad avvenuto passaggio corsa (ca ore 14.45)
- ore 13.00 – **PTS India 7** (Chiaromonte) dovrà trovarsi posizionata su SS Sinnica altezza svincolo Latronico sino ad avvenuto passaggio corsa (ca ore 15.00)
- ore 14.00 – **PTS India 24** (Moliterno) dovrà trovarsi posizionata svincolo Campo Sportivo sino ad avvenuto passaggio corsa (ca ore 15.30) e si sposta presso Ospedale Villa d'Agri sino a rientro Mike 5
- ore 14.00 – **PTS India 21** (Calvello) dovrà trovarsi posizionata presso comune di Pignola intersezione SP 5 con strada comunale di Pantano (riferimento ristorante "Le Fiamme") sino ad avvenuto passaggio corsa (ca ore 17.30)
- ore 14.30 – **PTS India 25** (Corleto P.) dovrà trovarsi posizionata sulla SS 92 – incrocio Laurenzana-Anzi-Calvello (sino ore 17.00)
- ore 15.00 – **PTS India 2** (Brienza) dovrà trovarsi posizionata su zona industriale Tito (nei pressi di CNR) sino a ore 17.00 ca
- ore 16.00 – **PTS Mike 5** (Villa d'Agri) dovrà trovarsi posizionata su SS 598 – svincolo Marsico Nuovo sino a ore 17.15
- ore 14.30 – **PTS Eco 1** (Potenza) dovrà trovarsi posizionata Via Vaccaro – innesto viadotto dell'industria (rotonda Ponte Musmeci) sino a termine evento (ca ore 18.30)

Vi sarà inoltre la disponibilità dei seguenti mezzi della CRI e/o Volontariato:

1. **Maratea** (vicino fermata autobus P.za Europa)
2. **Lauria** (centro città)
3. **Lauria** (svincolo Lauria Nord)
4. **Villa d'Agri** (Marsicovetere tre confini incrocio Viggiano-Marsicovetere-Calvello)
5. **Calvello (Associazione Volontariato)**
6. **Potenza 1** – Porta Salza
7. **Potenza 2** – Fine via Mazzini incrocio via Angilla Vecchia
8. **Potenza 3** – via del Gallitello altezza Bar K2
9. **Potenza 4** – Via del Gallitello altezza Pasticceria Piro
10. **Potenza 5** – Via Verrastro ARRIVO

Per tutti i mezzi diretti verso Azienda Ospedaliera Ospedale San Carlo di Potenza sono da seguire le seguenti indicazioni:

- Da Raccordo autostradale Sicignano – Potenza direzione Nord e/o Sud uscite possibili
  - **Potenza Est** – seguire via Giovanni XXIII – rotonda via delle Medaglie Olimpiche – Via Appia – rotonda via Ciccotti direzione Ospedale



SERVIZIO SANITARIO REGIONALE  
BASILICATA  
Azienda Sanitaria Locale di Potenza



Dipartimento di Emergenza/Urgenza 118 (D.E.U)  
Direttore DEU f.f.: Dott. Serafino A. RIZZO

U.O.S.D. Gestione e Coordinamento PP.TT.S.  
email: [serafino.rizzo@aspbasilicata.it](mailto:serafino.rizzo@aspbasilicata.it)

- Potenza Centro – seguire percorso via Guglielmo Marconi – Via Francesco Torraca – via Appia – Via Santa Caterina – Via Emilio Colombo – via dell’Ateneo Lucano – Ospedale
- Da SS 658 uscita Potenza Nord – via Appia – rotonda via Ciccotti direzione Ospedale

Rimane ovvio che il Piano potrà subire aggiustamenti sulla base di intervenute esigenze di soccorso.

Si precisa che sul sito internet del 118 di Basilicata ai seguenti link:

- link esteso <http://www.118basilicata.it/www/category/comunicazione>
- link breve <https://bit.ly/118basgiro>

sono scaricabili le cartine relative al percorso della 7° tappa del Giro d’Italia.

Si allega:

- cronotabella percorso 7ª Tappa Giro d’Italia
- specifica percorso cronotabella
- cartina riferimento percorso entro città di Potenza

Il Direttore D.E.U. f.f.  
Dott. Serafino A. Rizzo

Tappa  
**07**












cronotabella

## DIAMANTE - POTENZA





km 196

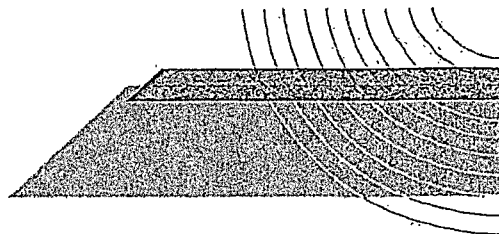
venerdì 13 maggio 2022

D = 4510 m

Quota			DISTANZE		ORA DI PASSAGGIO			
			per- corse	da per- correre	media km/ora			
					39	37	35	
<b>PROVINCIA DI COSENZA</b>								
			>>>>>					
	4	DIAMANTE	Start Village	7.0		11.40	11.40	11.40
	20	DIAMANTE	km.0	0.0	196.0	11.55	11.55	11.55
	5	Scalea	↑ ss.18	10.1	185.9	12.07	12.07	12.08
	126	Svinc. di Prala a Mare	↑ ss.18	16.7	179.3	12.16	12.17	12.18
	158	n.3 gallerie	↑ 754m, 236m, 222m	20.7	175.3	12.22	12.23	12.24
<b>PROVINCIA DI POTENZA</b>								
	26	Castrocucco	↑ v.d.Amicizia	26.3	169.7	12.29	12.30	12.32
	173	Maratea	↔ sp.3	36.3	159.7	12.43	12.45	12.47
	594	Passo Colla	↑ sp.3	45.6	150.4	13.06	13.10	13.15
	499	Trecchina	↑ sp.3	50.0	146.0	13.11	13.15	13.21
	277	Ins. ss.585	↔ ss.585	55.1	140.9	13.17	13.22	13.27
	188	Svinc. di Lauria	↔ sp.3	57.3	138.7	13.20	13.25	13.30
	480	Lauria	↔ sp.3-ss.19	65.1	130.9	13.32	13.38	13.44
	778	Pecorone	↔ v.Baracca	70.6	125.4	13.45	13.52	14.00
	1078	Cappella Sirino	↑	84.9	111.1	14.05	14.13	14.22
	1402	Monte Sirino	↑	90.1	105.9	14.18	14.27	14.37
	694	Ponte-Ins. ss.19	↔ ss.19-ss.103	102.3	93.7	14.33	14.42	14.53
	624	Bv. di Sarconi	↑ ss.19	109.8	86.2	14.42	14.51	15.03
	606	Bv. di Grumento Nova	↑ ss.103-sp.25bis	114.0	82.0	14.47	14.57	15.08
	655	Bv. per Viggiano	↔ v.Sott.F.Merlino	121.7	74.3	14.57	15.08	15.20
	949	Viggiano	↑ v.Vittorio Em. III-Str. Com.Mad. Vigg	126.0	70.0	15.08	15.19	15.32
	1405	Montagna Grande di Viggiano	↑ Str. Com. Mad. Viggiano	135.6	60.4	15.31	15.45	16.00
	1307	Bv. di Marscovetere	↔ sp.16	138.3	57.7	15.34	15.48	16.04
	725	Calvello	↔ sp.16	152.1	43.9	15.51	16.05	16.22
	931	Abriola	↑ sp.5	166.4	29.6	16.11	16.26	16.44
	1255	La Sellata	↑ sp.5	172.2	23.8	16.25	16.41	17.00
	899	Pignola	↑ sp.5	179.8	16.2	16.34	16.51	17.10
	686	Ins. ss.92	↑ ss.92	185.9	10.1	16.41	16.59	17.18
	790	Potenza Centro	↔ C.so Umberto I	189.0	7.0	16.46	17.04	17.24
	698	galleria	↔ 200m	194.1	1.9	16.52	17.10	17.30
	720	POTENZA	↑ v.Verrastro	196.0	0.0	16.55	17.13	17.33

NOTE:

-  **Traguardo Volante:**
- km 126 Viggiano
- km 189 Potenza Centro
-  **Gran Premio della Montagna:**
- km 45,6 - Passo Colla - m 594 (2° cat.)
- km 90,1 - Monte Sirino - m 1402 (1° cat.)
- km 135,6 - Montagna Grande di Viggiano - m 1405 (2° cat.)
- km 172,2 - La Sellata - m 1255 (3° cat.)
-  **Galleria/Tunnel:** km 20,7 - 194,1
-  **Passaggio a Livello/Level Crossing:** km



Tappa  
07  
cronotabella

## DIAMANTE - POTENZA

venerdì 13 maggio 2022

Prov/com	Distanza	Località	DIR	via	km 196
<b>COSENZA</b>					
<b>Diamante</b>					
		DIAMANTE	↑		Start Village
		DIAMANTE	↑	ss.18	km'0
			↑	ss.18	
<b>Grisolia</b>					
			↑	ss.18	
<b>Santa Maria del Cedro</b>					
			↑	ss.18	
<b>Scalea</b>					
		Scalea	↑	ss.18	
			↑	ss.18	
			↑	ss.18	
<b>San Nicola Arcella</b>					
		Svinc. di Praia a Mare	↑	ss.18	
			↑	ss.18	
			↑	ss.18	
<b>Praia a Mare</b>					
		n.3 gallerie	↑	ss.18	754m; 236m; 222m
			↑	ss.18	
			↑	ss.18	
<b>Tortora</b>					
			↑	ss.18	
			↖		via Fiumegrande
<b>POTENZA</b>					
<b>Maratea</b>					
		Castrocucco	↑		Ponte Fiume di Castrocucco
			↗		via dell'Amicizia
			↖	ss.18	
			↑	ss.18	
			↑	ss.18	Loc. Marina di Maratea
			↑	ss.18	
		Maratea	↗	sp.3	via Ondavo
			↑	sp.3	via San Nicola
			↖		rampa contromano
			↑	sp.3	discesa San Francesco
			↖	sp.3	Piazza Europa
			↑	sp.3	
		Passo Colla	↑	sp.3	
<b>Trecchina</b>					
		Trecchina	↑	sp.3	
			↑	sp.3	
		Ins. ss.585	↗	ss.585	
			↑	ss.585	
		Svinc. per Lauria	↖	sp.3	taglio contromano
			↑	sp.3	sottopasso rampa ss.585
			↑	sp.3	
			↑	sp.3	Ponte Fiume Castrocucco
<b>Lauria</b>					
			↑	sp.3	
			↑	sp.3	
		Lauria	↑	sp.3	via Rocco Scotellaro
			↑	sp.3	via Rocco Scotellaro
			↖	ss.19	
			↑	ss.19	

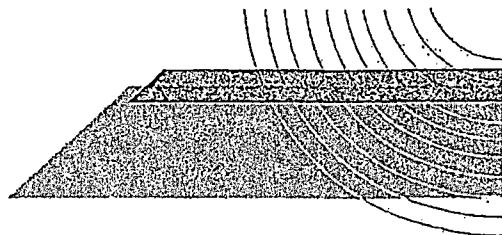


## DIAMANTE - POTENZA

Tappa  
07  
cronotabella

venerdì 13 maggio 2022

Prov/com	Distanza	Località	DIR via	km 196
		Pecorone	↗ ss.653 ↑ via Baracca	Svinc. di Lauria Nord
		Cappella Sirino	↑ ↑	
<b>Lagonegro</b>			↑	
		Monte Sirino	↑	
<b>Moliterno</b>			↑	
		Ponte-Ins. ss.19	↖ sp.19 ↑ sp.19 ↗ sp.103 ↑ sp.103	
<b>Sarconi</b>			↑ sp.103	
		Bv. di Sarconi	↑ sp.103 ↑ sp.103	
<b>Moliterno</b>			↑ sp.103	
<b>Grumento Nova</b>			↑ sp.103	
		Bv. di Grumento Nova	↑ sp.103 ↑ sp.103 ↑ sp.103 ↑ sp.103	sottopasso ss.598
<b>Viggiano</b>			↑ sp.103	
		Bv. per Viggiano	↖ ss.276 ↑ ss.276	via Sottotenente Filippo Merlino sovrappasso sp.11bis via Sottotenente Filippo Merlino via Sottotenente Filippo Merlino strada Santa Lucia
		Viggiano	↑ sp.11bis ↑	Corso Guglielmo Marconi via Vittorio Emanuele III
		Montagna Grande di Viggiano	↑	Str. Com. Mad. Viggiano Str. Com. Mad. Viggiano
<b>Marsicovetere</b>			↑	
		Bv. di Marsicovetere	↗ sp.16 ↑ sp.16	
<b>Calvello</b>			↑ sp.16	
		Calvello	↑ sp.16 ↗ sp.16 ↑ sp.16	via Marsicovetere
<b>Abriola</b>			↑ sp.16	
		Abriola	↗ sp.5 ↑ sp.5	via Variante via Variante
		La Sellata	↑ sp.5	



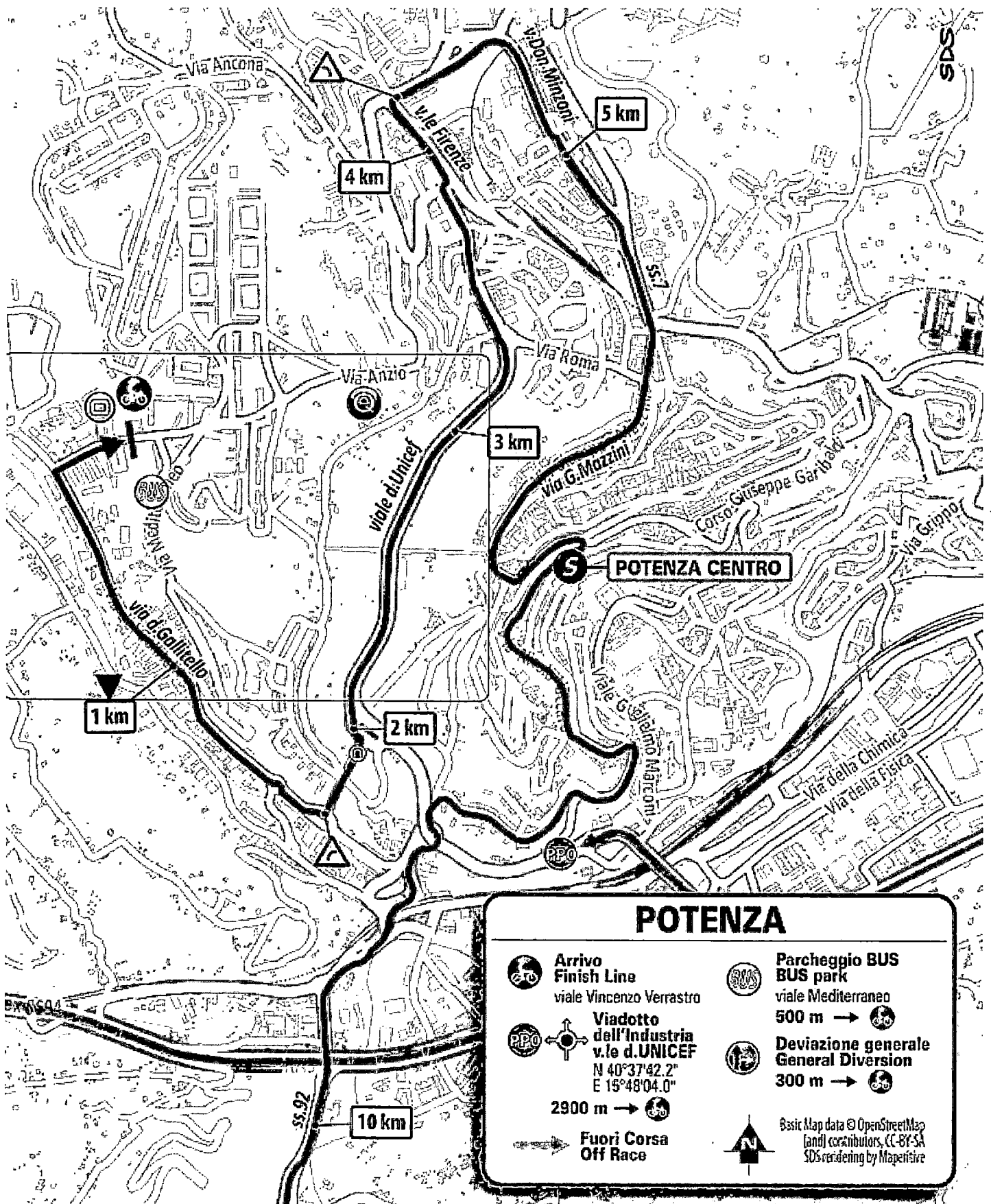
Tappa  
07  
cronotabella

## DIAMANTE - POTENZA

venerdì 13 maggio 2022

Prov/com	Distanza	Località	DIR	via	km 196
			↑	sp.5	
<b>Pignola</b>			↑	sp.5	
		Pignola	↑	sp.5	Contr. Villafranca
			↑	sp.5	via Aldo Moro
			↑	sp.5	
			↑	sp.5	Ponte Fiume Basento
			↑	sp.5	
<b>Potenza</b>			↑	sp.5	
		Ins. ss.92	↑	ss.92	
			↑	ss.92	sottopasso RA5
			↑	ss.92	
			↑	ss.92	via Rifreddo
			↗		rotatoria - via del Basento
			↑		rampa
			↑		sovrappasso via del Basento
			↑		sovrappasso ferrovia
			↑		via Nicola Vaccaro
			↑		sottopasso Viadotto Vaccaro
			↑		viale dell'Unicef
			↖		via degli Ojeandri
			↖		via Nicola Vaccaro
		Potenza Centro	↑		C.so Umberto I
			↑		C.so Umberto I
			↑		via Giuseppe Mazzini
			↑		via Ettore Ciccotti
			↖		via Lazio contromano
			↑		via Lazio contromano
			↑		via Don Minzoni contromano
			↖		via Domenico di Giura contromano
			↑		via Domenico di Giura contromano
			↖		viale Firenze
			↗		viale Firenze
			↗		via Milano
			↗		via Roma
			↑		viale dell'Unicef
		galleria dell'Unità d'Italia	↖		200m
			↖		via del Gallitello
			↑		via del Gallitello
			↑		via Vincenzo Verrastro
		POTENZA	↑		via Vincenzo Verrastro





## POTENZA

<p> <b>Arrivo Finish Line</b> viale Vincenzo Verrastro</p> <p>  <b>Viadotto dell'Industria v.le d.UNICEF</b> N 40°37'42.2" E 15°48'04.0"</p> <p>2900 m → </p> <p> <b>Fuori Corsa Off Race</b></p>	<p> <b>Parcheggio BUS BUS park</b> viale Mediterraneo 500 m → </p> <p> <b>Deviazione generale General Diversion</b> 300 m → </p> <p style="font-size: small;">Basic Map data © OpenStreetMap (and) contributors, CC-BY-SA SDS rendering by Mapetitive</p>
--	---